



**КОМИТЕТ ИМУЩЕСТВЕННЫХ ОТНОШЕНИЙ  
АДМИНИСТРАЦИИ ПЕРМСКОГО МУНИЦИПАЛЬНОГО ОКРУГА**

**РЕШЕНИЕ**

о размещении объектов № 424

Пермский край  
Пермский округ

17.02.2023

Комитет имущественных отношений администрации Пермского муниципального округа разрешает Акционерному обществу «Газпром газораспределение Пермь» (ИНН 5902183841, ОГРН 1025900512670, почтовый адрес: 614000, г. Пермь, ул. Петропавловская, 43)

размещение объекта «Газопровод давлением до 1.2 Мпа, для размещения которого не требуется разрешения на строительство по адресу: Пермский край, Пермский муниципальный округ, д. Мостовая (Сылвенское с/п), ул. Березовая, 4»

на землях государственная собственность на которые не разграничена

на срок 1 год с 17.02.2023г. по 16.02.2024г.

Местоположение: расположенных рядом с домом по адресу: Пермский край, Пермский муниципальный округ, д. Мостовая, ул. Березовая, 4

Приложение: схема предполагаемых к использованию земель или части земельного участка.

Особые условия использования:

1) При установке газопровода учесть параметры ширины проезда улично-дорожной сети, во избежание сужения полосы отвода дороги.

2) При условии получения разрешения на производство земляных работ.

Председатель комитета  
имущественных отношений администрации  
Пермского муниципального округа

  
(подпись, печать)  Д.В. Ракицкий

# Схема предполагаемых к использованию земель или части земельного участка

Объект: Газопровод давлением до 1,2 Мпа включительно, для размещения которого не требуется разрешения на строительство, по адресу: Пермский край, Пермский муниципальный округ, д. Мостовая (Сылвенское с/п), ул. Березовая, 4

Местоположение: расположенных рядом с домом по адресу: Пермский край, Пермский муниципальный округ, д. Мостовая, ул. Березовая, 4

Площадь земель или части земельного участка, кв.м.: 27

Категория земель: земли населенных пунктов

Вид разрешенного использования: -

Описание границ смежных землепользователей:

От точки н1 до точки н2 - земельный участок








с кадастровым номером 59:32:1940001:1113

От точки н2 до точки н1 - земли общего пользования

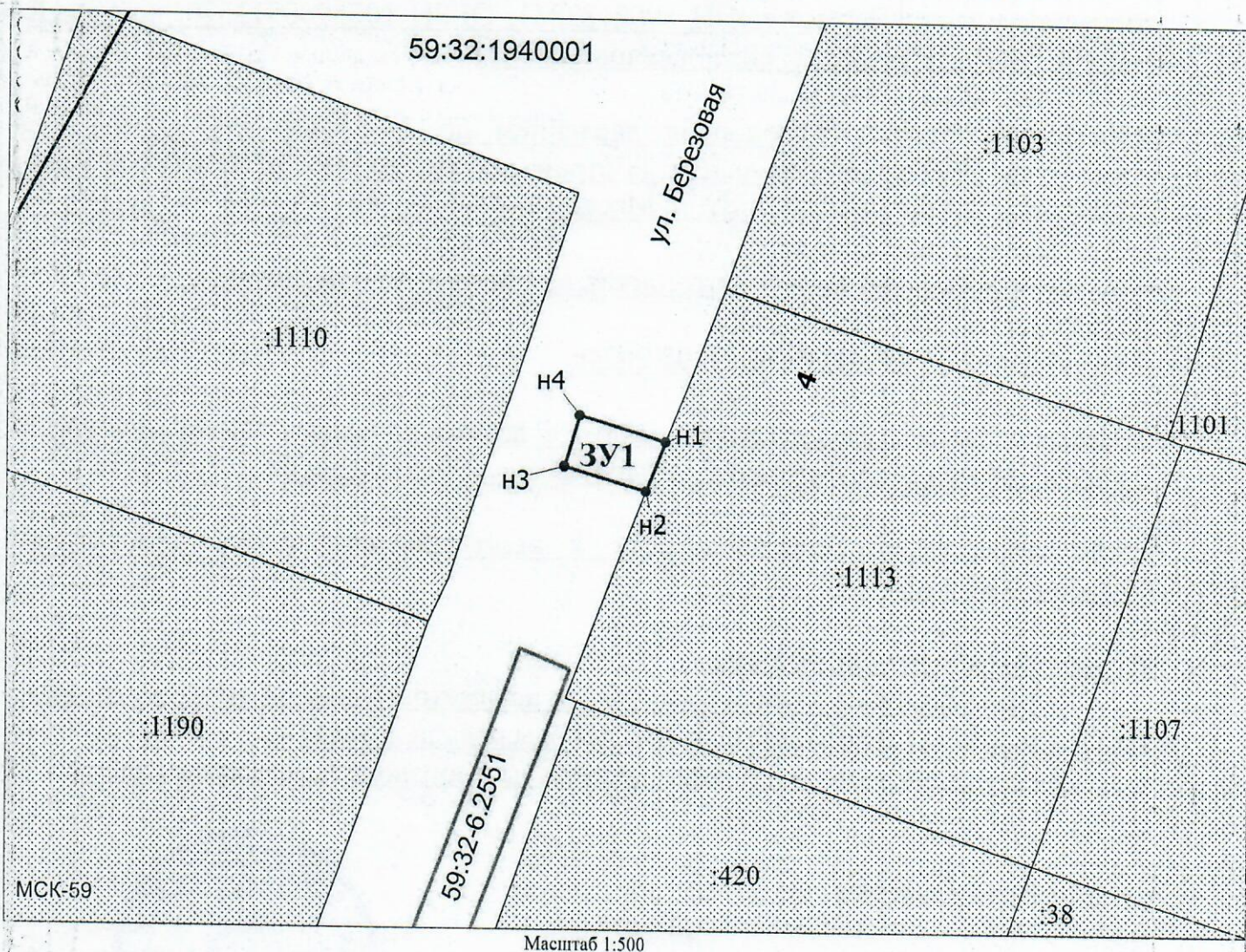
Каталог координат, м

№ точки границы	X	Y
н1	515375.29	2259581.62
н2	515371.57	2259580.14
н3	515373.40	2259573.92
н4	515377.22	2259575.05

## Условные обозначения:

-  - предполагаемый участок земель, на которых планируется размещение объекта
-  :1113 - границы и номер земельного участка, сведения о которых внесены в ЕГРН
-  - границы объекта капитального строительства, сведения о котором внесены в ЕГРН
-  - граница кадастрового квартала
-  59:32-6.255 - зоны с особыми условиями использования территории, сведения о которых внесены в ЕГРН
-  :ЗУ1 - обозначение запрашиваемого земельного участка
-  н1 - характерная точка границ земель или части земельного участка

59:32:1940001 - номер кадастрового квартала



Масштаб 1:500

Заявитель: Киямова Д.Х. / Киямова Д.Х.  
(подпись, расшифровка подписи)

МП

(для юридических лиц  
и индивидуальных предпринимателей)